

# BÖLCS DIÁKOK

## 14. ORSZÁGOS SZINTŰ VETÉLKEDŐ

### KÉPZELET ÉS VALÓSÁG



XIV. tábor, 1 szám

ALGYÓGY, 2024. július 22-27.



#### Utazás az időben

Hétfőn és szerdán lehetőségünk adódott különböző előadásokon részt venni.

Először Aknai Szilárd mutatta be az ifjúsági központ udvarán levő körtemplomot, melynek alsó része római téglából áll. A X-XI. században épült a román stílusú templom és barokk stílusú, eredeti gerendákkal rendelkező fedőzete van. Kezdetben, a XI-XIII. században katolikus templomként használták, később kápolnaként szolgált, majd a XXI. században megszűnt a liturgikus szerepe és lakóhellyé alakították át. Trianon után a Mlánóban öntött harang átkerült az ortodox templomba, és azóta se kapta vissza a magyarság, mivel nem létezett a harang tulajdonosát igazoló dokumentum. Évente kétszer, április 6-20. között és augusztus 2-szeptember 4. között délután 6:45-kor egy úgynevezett „fényvetülés” jelenségnek lehetünk tanúi, amikor a nyugati ablakon keresztül a keleti ablakra süt a nap.

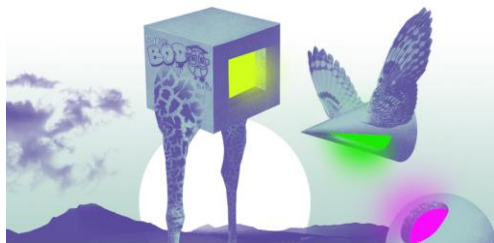
A második templom, amely az udvaron található a XIII. század idején épült, katolikus templomként, majd, amikor az algyógyiak a református vallásra tértek át, a templom is reformátussá vált. A bejáratot római oszlopok díszítik, a falba beépített köveken többek között Da Vinci munkásságára emlékeztető medúzát láthatunk, valamint római stílusú oszlopokat és sírköveket. A templom helyén valamikor egy gótikus templom állt. A tomya tömör, erdélyszerte ilyen nem találunk, mivel ez csak dísz, mely a templom-formát hivatott erősíteni. 1848-ban a román parasztfelkelők lerombolták a templomot, majd 1930-ban újraépítették. Az orgonát Kolonics István készítette.

Az esti bemutató során Korodi László tanár úr viccesen bemutatta, hogyan készülünk fel egy túrára, mit vigyünk magunkkal és mit nem. A tanácsaival sikeresen átvészeltük a túrát, megmáztuk a 2519 m magas Nagy Páring csúcsot. A legmenőbb mindenki közül a 9 éves Ágnes volt. Szerda reggel dr. Silye Lóránd geológus, egyetemi tanár bemutatója során betekintést nyerhettünk a 70 millió évvel ezelőtt élt dinoszauruszok lemezmaradványaiba, valamint a különböző kőzetekbe, melyeket először Szentpéterfalván talált Nopcsa Ferenc. A Hátszegi Dinoszaurusz Geoparkban láthattunk fossziliákat, Chaba Sibiselen pedig gránitokat, majd végül Kazinczy kedvenc helyén is sétálhattunk, a Fiski Arborétumban.

**Nagy4mák** (Daróczy Elborka, Nagy Anita Judit, Répótti Zsófia, Takács Benjámín, vezetőtanár Korodi László)







# BÖLCS DIÁKOK

## 14. ORSZÁGOS SZINTŰ VETÉLKEDŐ

### KÉPZELET ÉS VALÓSÁG



#### Csúcsra fel, Bölcs Diákok!

Július 23-án, kedden a Bölcs Diákok útra keltek, hogy meghódítsák a 2519 méteres Nagy-Páring csúcsot. A túrával kapcsolatban feltettünk néhány kérdést a táborozóknak:

*Mi volt a túra legmegpróbáltatásosabb része?*

Némi (GÉNuszok+): Nagyon hirtelen volt a mászás, bemelegítés nélkül 2500 métert megtenni nem semmi, s az esőben való csicsonkázás még jobban megnehezítette.

*Ajánlanád ezt az élményt másoknak? Mért?*

Némi (GÉNuszok+): Igen, ajánlanám másoknak, sőt, mindenkinek. Úgy érzem, hogy én sem tudom megcsinálni, de bebizonyítottam magamnak, hogy mégis. Az idő nem annyira, viszont a kilátás szép volt.

*Megérte-e felmenni? Mért?*

Vazul (A négy kalandor): Az első, amit megemlítenék, hogy ilyen közel az ember nem igen van a felhőkhöz, a magasban járkal és érzi a szelet, majd miután kimegy a gerincre, érdekes látvány, hogy jön felfelé a felhő és fodrozódik a szél hatására.

Aztán elkapott az eső, a végén már az ösvényen folyt a víz, mint egy kicsi patak. Majd megállt és a fák közül szállt fel a pára, az is nagyon szép volt.

Nem sikerült mindenkinek feljutni a csúcsra, ezzel kapcsolatban is megkérdeztük Beát a Vernians csapatból.

*Megbántad, hogy nem mentél fel? Mért?*

Bea (Vernians): Igazából nem bántam meg, mert szerintem egy jó utat megtettem több mint 2000 méterig felmentem és onnan is szép tájat lehetett látni. Én meg vagyok elégedve a teljesítményemmel.

Összefoglalva a hallottakat, megállapíthatjuk attól függetlenül, hogy feljutott a csúcsra vagy nem, felejthetetlen élményekkel gazdagodott minden bölcs diák.

*It girls (Csongrád Alexa, Gyerkes Fruzsina, Herman Hanna, Toma Tamara, vezetőtanár Czenter Enikő)*

#### Kémiadélután

Bölcs diákok élménytábor egyik állandó programja a kémiadélután, amely során a táborlakók érdekes kísérleteket végezhetnek. Csütörtök délután az interaktív foglalkozást Kovács Gábor és Babcsányi Izabella adjunktus vezette Székely-Varga Szilárd egyetemi hallgató közreműködésével.

Először kipróbálhattuk az alkoholtesztet, néhányunkat megréáztak azzal, hogy etilalkohol is tartalmazott az elegy, így egyesek tesztje nulla alkoholfogyasztás ellenére is pozitívvá vált.

Ph értéket mértünk lila káposzta segítségével, melynek színe jelezte az oldat savasságát. Ezt követte az ágyúnak nevezett kísérlet, melynek alapanyagai ecet és szódabikarbóna.

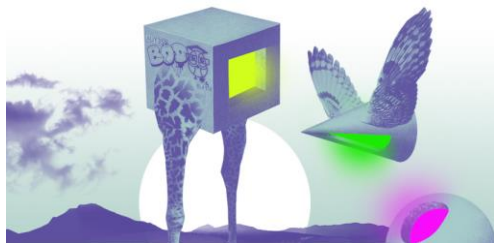
Megvizsgáltunk különböző talajokat, hogyan viselkednek víz hatására, megfigyeltük, hogy milyen a különböző talajtípusok szűrőképessége, színskála segítségével olvastuk le az oldat koncentrációját.

Két csoportban, pármunkában kísérletezhettünk mi, kíváncsi diákok, a folyamatokat meg kellett figyelniünk és le kellett jegyeznünk, melynek tétje is volt, ugyanis díjazták a két legjobban teljesítő párost: Szatmári Vazul Csabát és Pál Bélát, valamint Megyesi Beátát és Nyitrai Boglárka bölcs diákokat.

A kémiai kísérletek éjszaka folytatódtak, melyek látványosak voltak, Kovács Gábor adjunktus vihart varázsolta a folyadékba, glicerint és kálium-permanganát segítségével vulkánkitörést idézett elő, majd lefolyótisztító és víz reakciója által keletkezett gázt lufiba gyűjtötte, mely egy láng segítségével robbanó lufivá vált.

*Agymenők (Lőrinczi Zoltán, Oni Adorján, vezetőtanár Ladó Orsolya)*





# BÖLCS DIÁKOK

## 14. ORSZÁGOS SZINTŰ VETÉLKEDŐ

### KÉPZELET ÉS VALÓSÁG



#### Az erdélyi dinoszauruszok földjén

Izgatottan vártam a szerdai napot. A program szerint a Hátszegi Geoparkot, majd a szacsali Nopcsa kastélyt, illetve Szentpétervár határában levő híres dinoszaurusz lelőhelyet fogjuk meglátogatni. Reggel fáradtan ébredtem minden porcikám fáj a Parâng csúcs meghódítása után. Félálomban megreggeliztem majd meghallgattam Silye Lóránd geológus előadását, aki bemutatta a hátszegi törpéket és óriásokat, illetve Nopcsa Ferenc életét. Lelki szemeim előtt láttam azt az elegáns, finom vonású úriembert, aki három évtizeden át szenvedélyesen kutatta az ismeretlen megismerésére vezető utat. Egy múlt században élt embert, aki kutatásai során sokszor napokig egyedül járt völgyeket és dombokat, elmaradhatatlan társai csak a geológus kalapácsa és a puska volt. Aki ösztönösen művelte a tudományt, megérezte az új utakat és bátran lépett rájuk. Természetére jellemző volt az állandó elégedetlenség, nyughatatlan vérű utazó volt, állandóan kereste a kalandot. Vakmerőségével új utakat nyitott meg, felfedezései bekerültek a könyvekbe. Geológus körökben az ő nevét is mindenki ismeri, hiszen egyike volt a világ legnagyobb paleontológusainak. Sokáig számonra a geológia nem sokat jelentett. Tudtam hogy egy természettudomány, ami a Föld felépítésével, szerkezetével és történetével foglalkozik, de ennyi.

De nagy szerencsémre csapatom vezetőjénél, Vrenir Magdolna, érdekes elbeszéléseiből közelebbről is megismerhettem ezt a tudományágat, mivel ő nemcsak biológia szakos tanár, hanem geológus is. Kirándulásaink során pedig bepillantást nyerhettem egy geológus életébe, mivel rengeteget mesélt egyetemi kalandjairól és lassan megtanított arra is, hogy egy kőben is meglássam a csodát. A Hátszegi Dinoszaurusz Geopark bemutató ház központi terme Vrenir Mityás kolozsvári paleontológusnak az emlékéét őrzi és az általa felfedezett tömzsi sárkányt és az Azhdarchid pterosaurt mutatja be. Ugyanitt végre kezembe foghattam igazi dinoszaurusz tojást is.

A következő megállóhely Szacsal volt, ahol a Nopcsa család kastélya áll. A terület valamikor a Naláczy család birtokának volt a része, de amikor a Naláczyak eladósodtak a Nopcsák felé, Nopcsa László lefoglalta a birtokot és erre a helyre, 1872-ben, Nopcsa Elek egy mesebeli kastélyt építtetett. A kastélyt nemrég felújították, így régi pompájában tündökölt. Az épület tervezőjét talán a középkori lovagvárak ihlették. Ha minden igaz, akkor itt fogják létre hozni Nopcsa Akadémia néven egy paleontológiai és paleobiológiai kutatóközpontot.

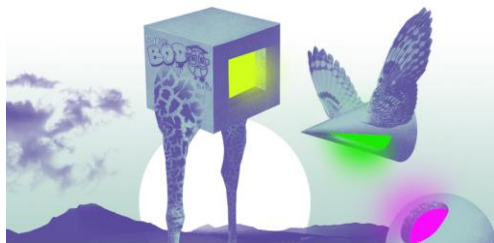
Mivel a kastélyt csak kívülről tudtuk megcsodálni, hamarosan tovább indultunk Szentpéterfalva határában levő lelőhelyhez, ahol 1895-ben, Nopcsa Ilona, a báró húga, őssal csontokat talált. A főúttól távoli falucsukában keskenyen kanyargott az út. Hamarosan egy szokatlanul lekopaszított domboldalhoz értünk, ahol a növényzetnek nyoma sem volt, lehetővé téve az egymásra rakott rétegek megfigyelését. Ez volt az a domboldal, ahol először találtak Erdélyben dinoszaurusz csontokat. Lelkem szabadon szárnyalt, leomlottak a korlátok a múlt és jelen között. Lelki szemeim előtt megjelent az a táj, ami 65-70 millió évvel ezelőtt volt jellemző erre a helyre: a Thetys óceánból kiemelkedő trópusi éghajlatú sziget, burjánzó növényzetével és rejtelmes állatvilágával. Akkoriban ezen a Magyarország területnyi szigeten pezsgett az élet. Az őspálmafák, az óriási páfrányok, a fikusz- és babérfa rengeteiben törpe dinoszauruszok legelésztek, mások legelésztől zsákmányoltak, vadásztak és halásztak. Időnként a levegőből repülő sárkánygyíkok csaptak le az áldozatukra. A dinoszauruszok mellett számos rovar-, béka-, gyík- és madár faj élt. De ez a világ már a múlté, létezéséről csak a néma tanuként megmaradt domboldal és a benne rejlő kőületek mesélnek azoknak az embereknek, akik nyitottak, hogy megismerkedjenek a régmúlt idők meséivel.

A krétakori töpeditinók hajdani lakhelyén ma már az UNESCO-védnökség alatt álló Geopark található, mégpedig a Dinoszauruszok völgye névre keresztelt tematikus sétány.

Folyt. a következő oldalon







# BÖLCS DIÁKOK

## 14. ORSZÁGOS SZINTŰ VETÉLKEDŐ

### KÉPZELET ÉS VALÓSÁG



Most teszteld a tudásodat, játssz velünk!

#### Egy nap csodái

A Bölcs Diákok tábor keretén belül, az ötödik napon is igazi csodákat tártunk fel, megismerve az egyik híres történelmi várunkat, Vajdahunyad várát, amely egy XIV. századi híres építmény. Hunyadi János várának meglátogatása visszarepített minket a régmúlt időkbe. A vár több szakaszban épült fel és Erdély igazi értékes kincsévé vált, melyet sok turista látogat országon belülről és azon túlról is. A nap második csodája, amit maga a természet alkotott, a Máda-szoros. Lehetőségünk nyílt egy igazi vízi kalandra, bejárva e látványos tájat. A hét egy igazi élmény volt számunkra, mely felejthetetlen marad. Köszönjük szépen!

*Dögös apukák (Nagy Kevin-Luliu, Pál Béla, Papp Kristóf, vezetőtanár Ferró Carina)*

#### Délutáni élmények

A sok túrázás mellett részünk volt izgalmas esti programokban is. Először kémiai kísérletek végeztünk el csapattársainkkal, mely nem csak szórakoztató volt hanem tudományos is, így viszonyulva mindenki igényéhez. Az egyik csapat földmrintákat vizsgált, míg a másik az oldatok savasságát és bázikusságát figyelhette meg. Majd a csapatok a világ híres párosait játszották el, szabadra engedve a fantáziájukat és kreativitásukat. Marie Curie és Pierre Curie-től Mcimreckóig minden bemutatásra került. Végül a csapatok Arany János Mátyás anyja című verset kellett átadják olyan zenei formákban, mint az opera, operett, hip-hop, népzene. Ez a feladat tökéletesen ábrázolta a zenei műfajok sajátosságait. Egy rövid szünet után ismét kémiai kísérleteket nézhettünk meg, amelyek vagányak voltak az esti szürkülésben, mivel egyes kísérletek szikráztak illetve lángoltak a sötétben.

*Vermians csapat – folyt. köv.*

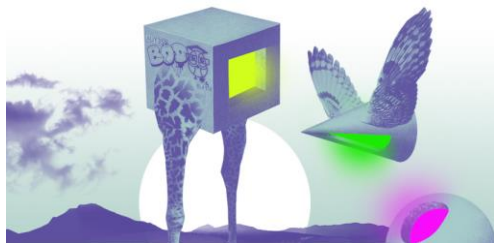
**Folyt. az előző oldalról:** De ki is volt Nopcsa Ferenc, akit Dollo így méltatott: Űstökös-ként suhant át a paleontológia egén, sugárzó fényt árasztva maga körül. Nopcsa Ferenc geológus-paleontológus munkássága mellett történész, régész, kartográfus, néprajzkutató, nyelvész, fotográfus, tapasztalt Albánia szakértő, kém és Albánia önjelölt királya volt. Tudományos munkássága során 180 dolgozatot és könyvet írt, legtöbbször pedig az erdélyi és a világ különböző tájain talált dinoszauruszokkal foglalkozik. Az 1900-as évek elején a dinoszaurusz kutatás Európában még gyerekcipőben járt, így Nopcsa nem tudta saját leleteit másokhoz hasonlítani. Őslényeit a ma élő állatokkal hasonlította össze, megalapozva ezzel az összehasonlító anatómia alapjait. A dinoszauruszoknál tanulmányozta az agyalapi mirigy elhelyezkedését és nagyságát, valamint a korai madaraknál a repülést, így sikerült a paleofiziológiát is önálló tudományággá emelnie. Már a huszadik század elején megfogalmazta az izolált zsigorodás elméletét. Felismerte, hogy a hátszegi dinoszauruszok közül soknak vannak közeli rokonai az angliai, németországi és észak-amerikai lelőhelyeken, ám az erdélyi példányok csak feleakkorák. Nopcsa ezt a jelenséget azzal magyarázta, hogy a nagyobb tetemű állatok méretei lecsökkennek elszigetelt körülmények között, mivel így a kisebb tetemű állatoknak több esélyük van a túlélésre kevesebb táplálék esetén. Nopcsa Ferenc munkásságával megalapozta a romániai őslénykutatást. Jól ismerte Déva-Hátszeg vidékének a geológiáját és erről a területről 5 új dinoszaurusz fajt írt le: a Telmatosaurus transsylvanicust, a Magyarosaurus dacust, a Struthiosaurus transsylvanicust, a Rhabdodon priscust és a Megalosaurus hungaricust. Az ő nevéhez fűződik a Kalkokibotium bajazidi leírása is, ami egy szárazföldi teknős és Nopcsa Dodáról, a titkáráról, nevezett el. Az Allodaposcuchus precedens elnevezésű őskrokodilnak a csontvázára is Nopcsa talált rá.

Nopcsa halála után sok ideig senki sem tanulmányozta Erdélyben a dinoszauruszokat. Az 1970-es évek közepétől indultak újra a kutatások Dan Grigorescu bukaresti, illetve Vlad Codrea kolozsvári paleontológusok irányításával, majd a kétezres évek elejétől Vremir Mátyás paleontológus kutatott ezen a területen nagy sikerrel őslények után.

Az őslények feltárása most is folytatódik ezen a területen, hiszen nap mint nap újabb példányok kerülnek napvilágra, amiknek segítségével bepillantást nyerhetünk egy letűnt világ mindennapjaiba.

Mikor ismét felültem a buszra, élménydús napot tudhattam a hátam mögött, hiszen számomra egy érdekes, titkokkal teli világ kapui nyíltak meg. Megismerkedhettünk a geológia és paleontológia alapjaival, ugyanazon a helyeken járhattunk, ahol 70 millió évvel ezelőtt igazi dinoszauruszok lépkedtek, valamint úgy száz évvel ezelőtt Nopcsa Ferenc időközönként élt és dolgozott. Köszönöm a szervezőknek a lehetőséget, szuper jó dolog volt három éven keresztül bölcs diáknak lenni!

*A GENUSZOK+ csapat nevében Szabó Nóémi és Vremir Magdolna*



# BÖLCS DIÁKOK

## 14. ORSZÁGOS SZINTŰ VETÉLKEDŐ

### KÉPZELET ÉS VALÓSÁG




#### Képek és ármények – ne hagyd ki!

Habár már választójoggal rendelkező fiatalok vagyunk, sosem érezzük magunkat 'túl felnőttnek' ahhoz, hogy a sárkányok, óriások és törpék világában kalandozzunk. Legyenek azok latin vagy román nevű dinoszauriák, sárkányos címerek, avagy fák és kőzetek, a **hátszegi UNESCO geopark** területén és környékén mindez megtalálható.

A legközelebbi szabad napjaidon ne sajnáld idődet, pénzedet és energiádat és látogasd meg az **Obaba Sibisel melletti gránitmezőt**, mely egy ritka geológiai formációt rejt magában. Mközben a kényelmes gránittömbökön megpihelve a Retyezát-hegységet csodáld, ne felejsd el fél szemmel a közelgő viharfelhőkre is figyelni. Ha elkerülted a hegyi zuhét, ha nem pihentető sétaként tervezd be az **Arborétum** bebarangolását **Piskiben**. Ha biológia tanár lesz a közelben, akkor talán néhány fát fel- vagy megismeresz.

E kiránduláson, ha nincs nálad a telefonod, mint ahogy nálunk sem volt, akkor vidd ezt az újságot magaddal. A szófelhő kapóra jöhet, ha nincs épp ott Silye Lóránd tanár úr (és családja apraja-nagyja), hogy néhány információ kéznél legyen a gránitmezőn.

Játszani is lehet és **3 nyereményt** - 10 l üzemanyag árát + egy **balaurul bondoc** modellt - sorsolunk ki a helyes megfejtést beküldők között. **Feladvány:** a következő képrészletek hol találhatóak a fent említett arborétumban?



1



2



3



4

Jó kirándulást, barangolást és jó játszást kíván

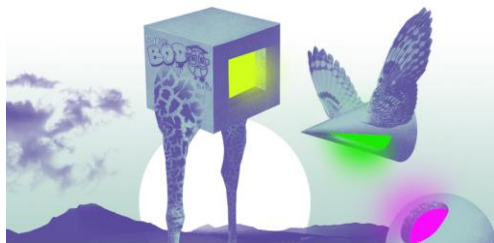
**Anégykalandor** (Silló Beatrix Klaudia, Szatmári Vazul Csaba, Ulaşan Andreaeas Daniel, vezetőtanár Kovács Gorbai Katalin Melinda).

#### Római fürdők a Kárpátokban

A negyedik nap rögtön a Feredőgyógyi programmal kezdődött. A korai órákban vágtunk neki az útnak mindenki legnagyobb meglepetésére gyalog, ami egyébként nem aratott osztatlan sikert, de hát van ez így, kibírtuk ezt is. (A Páring csúcs megmásítása után nem ismerünk lehetetlent...). Az út során a Travertin kőfejtőt is megcsodálhattuk, majd másfél óras gyaloglás után megérkeztünk a feredőgyógyi vízeséshez, amely csodás látványt nyújtott, és emellett igazán örültünk hogy megpihenhettünk a hosszú út után. Közben meghallgattuk túravezetőnktől, hogy a vízesés egyébként termál vízű, ezért télen sem fagy be, és bár egy darabja leszakadt, így is remek képek készülhettek a vízeséssel a háttérben. Egy kis szünet után elindultunk megnézni a római fürdőket, mely az egyik legérdekesebb célpont volt ittletünk alatt. A Gemisara nevű fürdőtelepen egy lyukban található a termálvízi fürdő, melyet egykoron a rómaiak használtak, sérültek, betegek jöttek ide, hogy kigyógyuljanak bajaikból, és római istenek szobraival díszítették, tiszteletük jeléül a víznek, melyet isteni eredetűnek tulajdonítottak. Találhatóak még errefele házmaradványok és vízvezető csatornák is. Végül pedig a forrásvizet látogattuk meg, amely szintén termál, ezért langyos hőmérsékletű, ráadásul vitaminokban is gazdag. A remek turistacélpontként szolgáló Feredőgyógyot ráadásul körbeölelik a Déli-Kárpátok hatalmas hegycsúcsai. Az eseménydús nap után talán a visszaút volt a legkevésbé kellemes a kora délutáni meleg órákban, de mint minden, ez is véget ért. **Vermians** (Berta Lara, Megyesi Beáta, Máté Zsófia, Nyitrai Boglárka, vezetőtanár Gál Éva Gabriella)







# BÖLCS DIÁKOK

14. ORSZÁGOS SZINTŰ VETÉLKEDŐ

KÉPZELET ÉS VALÓSÁG



## Ezt tudtuk eddig Bölcsdiákországról:

Bölcsdiákország 20.000 km<sup>2</sup> területű ország, fővárosa Balgyógy. Bölcsdiákország demokratikus berendezésű, parlamenti köztársaság. A legutóbbi népszámlálási adatok szerint népessége egymillió fő, melynek 89%-a vallja magát bölcsdiákinak. A lakosság 10%-a élménytábori nemzetiségű, szoros nyelvi rokonságban a bölcsdiákkal. A fennmaradó 1% vegyes, vezetőtanári-, szervező- és komunitási nemzetiségűek. Ők azonos nyelvet beszélnek a bölcsdiákkal. Az ország gazdasága stabil, a bruttó hazai össztermék (GDP) 2 milliárd bagoly, amely összeg 1 milliárd eurónak felel meg, az egy főre jutó GDP 2000 bagoly. Bölcsdiákország Európában helyezkedik el, de nem tagja az Európai Uniónak. A legégetőbb politikai kérdés az, hogy az országon belül a többség és az élménytábori kisebbség csatlakozni szeretne az Európai Unióhoz. A további kisebbségek bizonytalanok ezzel kapcsolatban. Bölcsdiákországot erőteljesen érinti a globális felmelegedés, a változó időjárás jelentős károkat okoz a környezetben és gazdaságban. A hosszan tartó szárazság után érkező jelentős mennyiségű eső gondot okoz a településeket, Bölcsboldogfalvát különösen súlyosan érinti az árvíz. Az országban nagyon aktívak a médiaorgánumok, a lakosságot érdekli a közélet és a politika. A polgárok megalapozott döntéseket hoznak a választásokon.

Bölcsdiákország életszínvonala közepes, a lakosok várható élettartama férfiaknál és nőknél egyaránt 80 év. A lakosok többnyire elégedettek az életszínvonalukkal és bíznak a vezetőikben.

Bölcsdiákországban idén önkormányzati- és parlamenti választások lesznek. A lakosok kevés információval rendelkeznek a jelöltekről. Az élménytábori kisebbség a legutóbbi választásokon nem jutott be Bölcsdiákország Parlamentjébe.

Az általános közvélekedés szerint jó Bölcsdiákországban élni, de a szociális és gazdasági problémák megoldást igényelnek, valamint fellendíthető a gazdasági és kulturális élet.



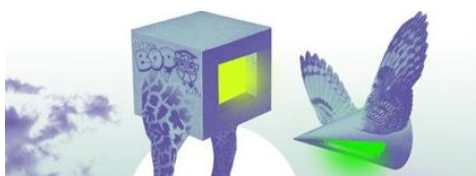
## Ezt tudtuk meg idén Bölcsdiákországról:

Bölcsdiákország természeti erőforrásokban gazdag, gyönyörű és sokfajta egzotikus állat található. Gazdag állatvilággal rendelkezik, a legelterjedtebb állatfaj a bagoly. Országunk területén megtalálhatóak kisebb méretű dinók, úgy növényevők, mint húsevők. Boldogok az emberek, és bírják a hegymászást és a hazafutást, az emberek egy összetartó közösséget alkotnak, olyanok, akár egy nagy család. A lakosok boldogabbak itt, mint Finnországban, a legeredményesebb tanulók itt élnek. Bölcsdiákországban a tanulás és a tudás szeretete minden polgár életének középpontjában áll, olyan hely ahol zöld az ég és kék a víz, a sokszínűség jelen van, mindenki nagyon értékes.

Ezen ország állampolgárai minden nap édességeket fogyasztanak, hogy az agyműködést serkentsék.

Bölcsdiákország egy oly ország, amely buzdítja a népet hogy másszák meg a Páring csúcsát, akkor is ha nem akarják, egy elfogadó ország, mindenkit úgy fogad el, ahogy van, nem törekszik senki megváltoztatására. Minden varázslatos és bármi megvalósulhat, amire vágyunk igazán.

***Találkozunk jövőre is Bölcsdiákországban!***



**BÖLCS DIÁKOK HETILAP –  
készült a 14. Bölcs diák táborban, Algyógyon.**

